




ROMÂNIA  
CONSILIUL JUDEȚEAN  
BISTRIȚA-NĂȘĂUD



CIF: 4347550, Municipiul Bistrița, Piața Petru Rareș, Nr.1, CP.420080, Tel:(40) 263/213657, Fax: 0263/214750, [www.portalbn.ro](http://www.portalbn.ro), E-mail: [cjbn@cjbn.ro](mailto:cjbn@cjbn.ro)

**DIRECȚIA INVESTIȚII, DRUMURI JUDEȚENE**  
**SERVICIUL ADMINISTRARE DRUMURI JUDEȚENE**  
**COMPARTIMENTUL ADMINISTRARE, AVIZARE, CONTROL DRUMURI**  
**JUDEȚENE**

**Nr. IIIBa/16378/30.07.2024**

**Obiect:** Solicitare administrare temporară a unei suprafețe de teren  
din zona drumului județean 151

**Către:** Primăria municipiului Bistrita  
Domnului primar Ioan Turc

Consiliul Județean Bistrița-Năsăud va executa lucrări de: „Reabilitare DJ 151, KM 45+810-126+736, limită județ Mureș-Bistrița, județul Bistrița-Năsăud”, finanțat prin Programul Regional 2021-2027.

Având în vedere datele de identificare pentru realizarea unor lucrări de artă, amenajări și accesorii în cadrul proiectului mai sus amintit, prin prezenta solicităm darea în administrare temporară către Consiliul Județean Bistrița-Năsăud, a terenurilor aparținând sectorului de drum din administrarea municipiului Bistrita, după cum urmează:  
- intersecția Centurii Ocolitoare (Calea Clujului) a Municipiului Bistrita cu DJ151 km 126+410 se propun intervenții pe drumul județean printr-un sens giratoriu care se află parțial în afara limitei de proprietate - Planșa S253 (plan de situație), cu suprafața de 975,69 mp din CF 82874.

Totodată, solicităm încheierea unui protocol de dare în administrare temporară pe perioada implementării și durabilitate a proiectului pentru o perioadă de 10 ani.

Atașăm prezentei, planșa S253 și planșa cu suprafața aferentă CF 82874.

Cu stimă,

Director executiv,  
**Ciprian Ceclan-Oprea**

Administrator public,  
**Florin Grigore Moldovan**



Număr Inregistrare 73580  
Nr. file 1  
Șef serviciu,  
**Victor Poienar**

Întocmit Marga Florina Codruța/2ex.....

**CARTE FUNCİARĂ NR. 82874**  
**COPIE**

Carte Funciară Nr. 82874 Bistrița

**A. Partea I. Descrierea imobilului**

**TEREN** Intravilan

**Adresa:** Loc. Bistrita, Jud. Bistrita Nasaud

Nr. Crt	Nr. cadastral Nr. topografic	Suprafața* (mp)	Observații / Referințe
A1	82874	18.099	Teren neimprejmuit;

**B. Partea II. Proprietari și acte**

Înscrieri privitoare la dreptul de proprietate și alte drepturi reale		Referințe
<b>35521 / 17/07/2018</b>		
Act Normativ nr. 1705, din 29/11/2006 emis de Guvernul Romaniei; Act Administrativ nr. 47442, din 24/07/2018 emis de Primaria municipiului Bistrita; Act Normativ nr. 84, din 02/02/2011 emis de Guvernul Romaniei;		
B1	Intabulare, drept de PROPRIETATE, dobandit prin Lege, cota actuala 1/1, cota initiala 1/1 1) <b>STATUL ROMAN</b> OBSERVATII: adus din CFE 72870, CF.nr. 1419, 1459, 1208, 2300, 1458, 1449, 1458, 2108, 1466, 4211, 1339, 389, 1065, 342, 498 si 1019 Bistrita	A1
B2	Intabulare, drept de ADMINISTRARE 1) <b>CONSILIUL LOCAL AL MUNICIPIULUI BISTRITA</b>	A1

**C. Partea III. SARCINI.**

Inscrieri privind dezmembrămintele dreptului de proprietate, drepturi reale de garanție și sarcini	Referințe
NU SUNT	

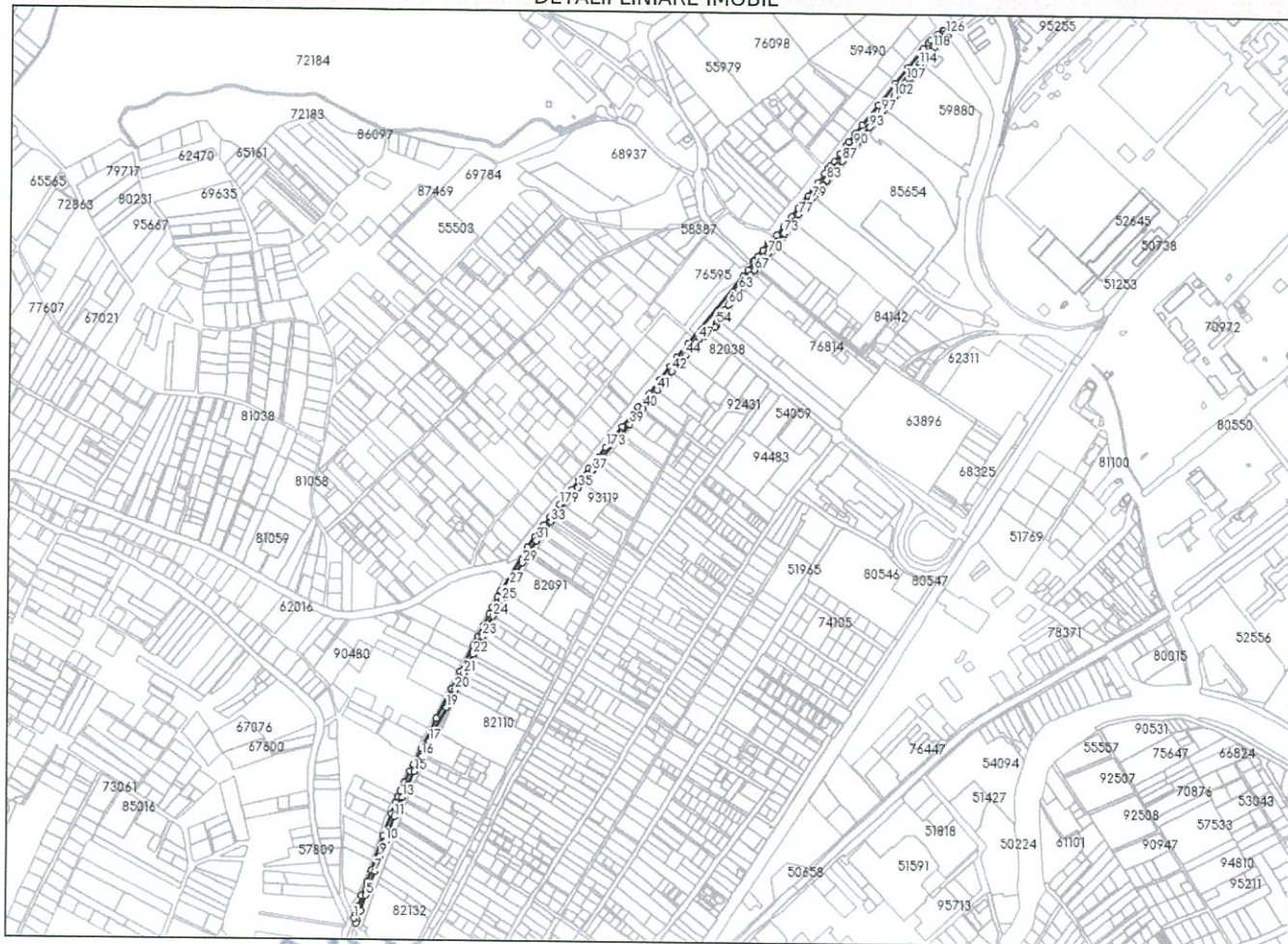


## Teren

Nr cadastral	Suprafața (mp)*	Observații / Referințe
82874	18.099	

\* Suprafața este determinată în planul de proiecție Stereo 70.

### DETALII LINIARE IMOBIL



### Date referitoare la teren

Nr Crt	Categorie folosință	Intra vilan	Suprafața (mp)	Tarla	Parcelă	Nr. topo	Observații / Referințe
1	drum	DA	18.099	-	-	-	Drumul National Varianta de Ocolire a Municipiului Bistrita de la km 1+220 pana la 3+243, pod de la km 3+225 peste Valea Castailor cu deschidere de 12.7, parapet metalic

### Lungime Segmente

1) Valorile lungimilor segmentelor sunt obținute din proiecție în plan.

Punct început	Punct sfârșit	Lungime segment
1	2	9.937
4	5	30.596
7	8	19.116
10	11	48.543
13	14	25.275

Punct început	Punct sfârșit	Lungime segment
2	3	4.922
5	6	25.134
8	9	11.352
11	12	19.489
14	15	27.493

Punct început	Punct sfârșit	Lungime segment
3	4	19.455
6	7	22.036
9	10	29.177
12	13	19.868
15	16	31.715



Punct început	Punct sfârșit	Lungime segment	Punct început	Punct sfârșit	Lungime segment	Punct început	Punct sfârșit	Lungime segment
16	17	30.877	17	18	25.09	18	19	46.527
19	20	36.434	20	21	34.762	21	22	39.359
22	23	38.0	23	24	42.471	24	25	33.219
25	26	14.468	26	27	17.349	27	28	26.526
28	29	22.152	29	30	21.137	30	31	27.778
31	32	8.46	32	33	35.444	33	34	25.145
34	35	56.707	35	36	15.936	36	37	25.281
37	38	32.185	38	39	78.506	39	40	39.626
40	41	42.69	41	42	44.392	42	43	19.958
43	44	18.754	44	45	17.531	45	46	12.473
46	47	8.904	47	48	12.472	48	49	4.389
49	50	3.114	50	51	18.68	51	52	2.691
52	53	2.017	53	54	1.687	54	55	2.738
55	56	2.974	56	57	8.092	57	58	5.944
58	59	10.968	59	60	12.581	60	61	7.554
61	62	12.481	62	63	15.143	63	64	13.857
64	65	10.274	65	66	9.975	66	67	12.36
67	68	11.408	68	69	15.568	69	70	13.696
70	71	13.131	71	72	12.896	72	73	20.973
73	74	13.336	74	75	9.619	75	76	5.852
76	77	15.473	77	78	20.311	78	79	18.066
79	80	12.968	80	81	6.218	81	82	13.018
82	83	12.934	83	84	9.06	84	85	11.579
85	86	11.39	86	87	13.651	87	88	2.281
88	89	22.305	89	90	11.189	90	91	10.778
91	92	12.623	92	93	21.64	93	94	5.117
94	95	11.613	95	96	9.613	96	97	9.765
97	98	8.168	98	99	4.316	99	100	9.929
100	101	3.776	101	102	10.19	102	103	6.423
103	104	8.694	104	105	6.059	105	106	12.64
106	107	5.427	107	108	6.575	108	109	4.481
109	110	6.996	110	111	3.914	111	112	3.742
112	113	5.124	113	114	7.973	114	115	14.08
115	116	1.922	116	117	17.389	117	118	5.969
118	119	9.233	119	120	3.277	120	121	2.532
121	122	6.436	122	123	2.985	123	124	11.203
124	125	0.454	125	126	5.943	126	127	6.216
127	128	2.167	128	129	9.622	129	130	7.55
130	131	11.665	131	132	6.654	132	133	14.462
133	134	6.197	134	135	38.854	135	136	39.662
136	137	49.569	137	138	47.92	138	139	20.344
139	140	20.785	140	141	6.301	141	142	20.111
142	143	18.107	143	144	11.823	144	145	5.014
145	146	11.818	146	147	2.339	147	148	20.661
148	149	14.433	149	150	17.088	150	151	28.935
151	152	21.106	152	153	23.487	153	154	20.328
154	155	21.42	155	156	2.545	156	157	17.15
157	158	14.57	158	159	10.192	159	160	3.183
160	161	2.915	161	162	17.987	162	163	14.458
163	164	163.07	164	165	32.766	165	166	20.542
166	167	31.449	167	168	33.123	168	169	31.708
169	170	17.661	170	171	30.424	171	172	25.189
172	173	23.108	173	174	24.652	174	175	26.238
175	176	28.357	176	177	22.148	177	178	15.624
178	179	20.625	179	180	28.861	180	181	18.644
181	182	28.39	182	183	24.083	183	184	94.596



Punct început	Punct sfârșit	Lungime segment
184	185	12.882
187	188	24.232
190	191	53.361
193	194	24.324
196	197	14.811
199	200	11.471
202	203	43.609
205	206	27.707
208	1	6.391

Punct început	Punct sfârșit	Lungime segment
185	186	21.914
188	189	21.713
191	192	36.174
194	195	38.782
197	198	23.72
200	201	11.755
203	204	67.863
206	207	21.536

Punct început	Punct sfârșit	Lungime segment
186	187	14.089
189	190	20.185
192	193	62.451
195	196	31.945
198	199	17.259
201	202	22.189
204	205	23.374
207	208	16.414

\*\* Lungimile segmentelor sunt determinate în planul de proiecție Stereo 70 și sunt rotunjite la 1 milimetru.

\*\*\* Distanța dintre puncte este formată din segmente cumulate ce sunt mai mici decât valoarea 1 milimetru.



Denumirea proiectului:

Beneficiar:

Municipiul Bistrița, Piața Petru Rareș  
nr. 1 Județul Bistrița-Năsăud,

Fax + 0263/230738;



**S.C. DP CONS S.R.L.**  
66427 Cîmp-Mareș, Aleea Bănelor Nr. 11, Ap 12 pld Cîmp, România,  
tel. 0745-096214, 0723-275067  
Nr. de ordine în registrul comerțului: J12/29.06.2004 C.I.F. RO16682485

DATA	SCARA
2022	1:1000

Proiectat:   
ing. Dorin BĂRBÎNȚĂ

Proiectat:  
ing. Adrian SABĂU

Proiectat:  
ing. Arpad

Verificat:  
ing. Marin ROGOZ.

Şef proiect:

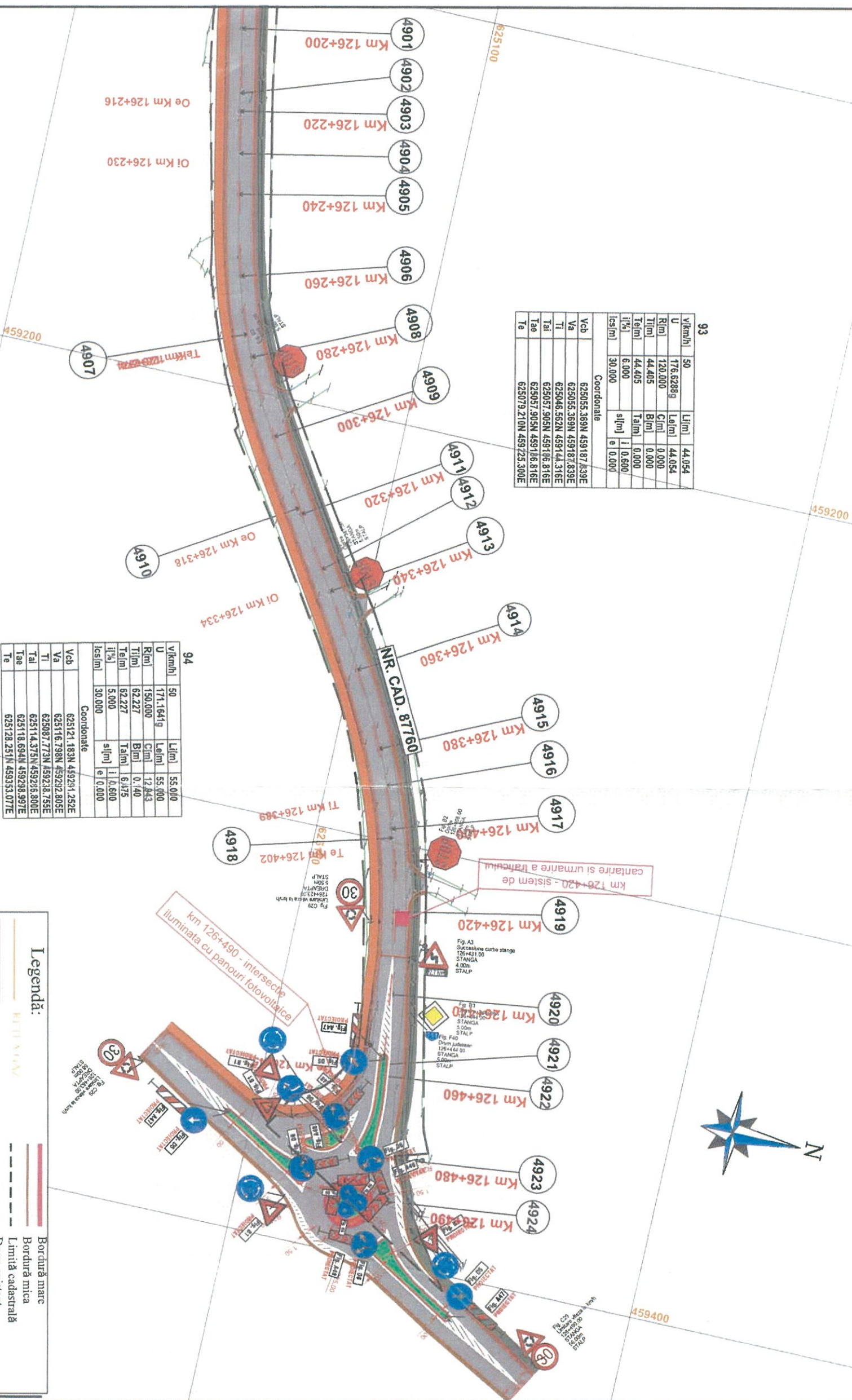
Verificator tehnic: Gavril HODA	Data:
------------------------------------	-------

# PLANSŠA

# PLAN DE SITUATIE

Număr: S 253

Cod: D.A.L.I.























93	50	Li[m]	44.054
v[km/h]	176.628g	Le[m]	44.054
U	120.000	Cl[m]	0.000
R[m]	44.405	B[m]	0.000
Ti[m]	44.405	Ta[m]	0.000
Te[m]	6.000	si[m]	i 0.600
i[%]	30.000	e	0.000
l[cs[m]			

94			
V/kmh <sup>1</sup>	50	Lim	55,0/0
U	17.1.64g	Leim	55,000
R(m)	150,000	Cfm	12,843
T(m)	62,227	B(m)	0,140
Te(m)	62,227	Ta(m)	6,175
I(%)	5,000	s(lm)	1 0,600
fes(lm)	30,000	e	0,000

	Coordinate
Vcb	62512.1, 183N, 45929.1, 252E
Va	62512.1, 799N, 45929.2, 805E
Ti	62508.1, 773N, 4592.8, 755E
Tal	62514.4, 375N, 4592.6, 800E
Tae	62514.6, 694N, 45929.8, 997E
Te	62512.8, 251N, 45933.3, 077E

Legendă:

- Legenda:**
- |   |                                      |   |                                 |
|---|--------------------------------------|---|---------------------------------|
|  | RECE ALTE                            |  | Bordură mare                    |
|  | Suprafață trotuar protecat           |  | Bordură mică                    |
|  | Suprafață sistem rutier              |  | Limită cadastrală               |
|  | Suprafață piste de ciclism           |  | Drum existent                   |
|  | Ax drum protecat                     |  | Sanț de pământ                  |
|  | Margine drum protecat                |  | Sanț cu secțiune pavată stânga  |
|  | Spațiu verde (aliniamente de arbori) |  | Sanț cu secțiune pavată dreapta |
|  | Acostament protecat                  |  | Rigolă carosabilă               |
|  |                                      |  | Rigolă ranforsată               |
|   |                                      |  | Parapet cu fundajle continuă    |
|   |                                      |  | Zid de sprijin                  |